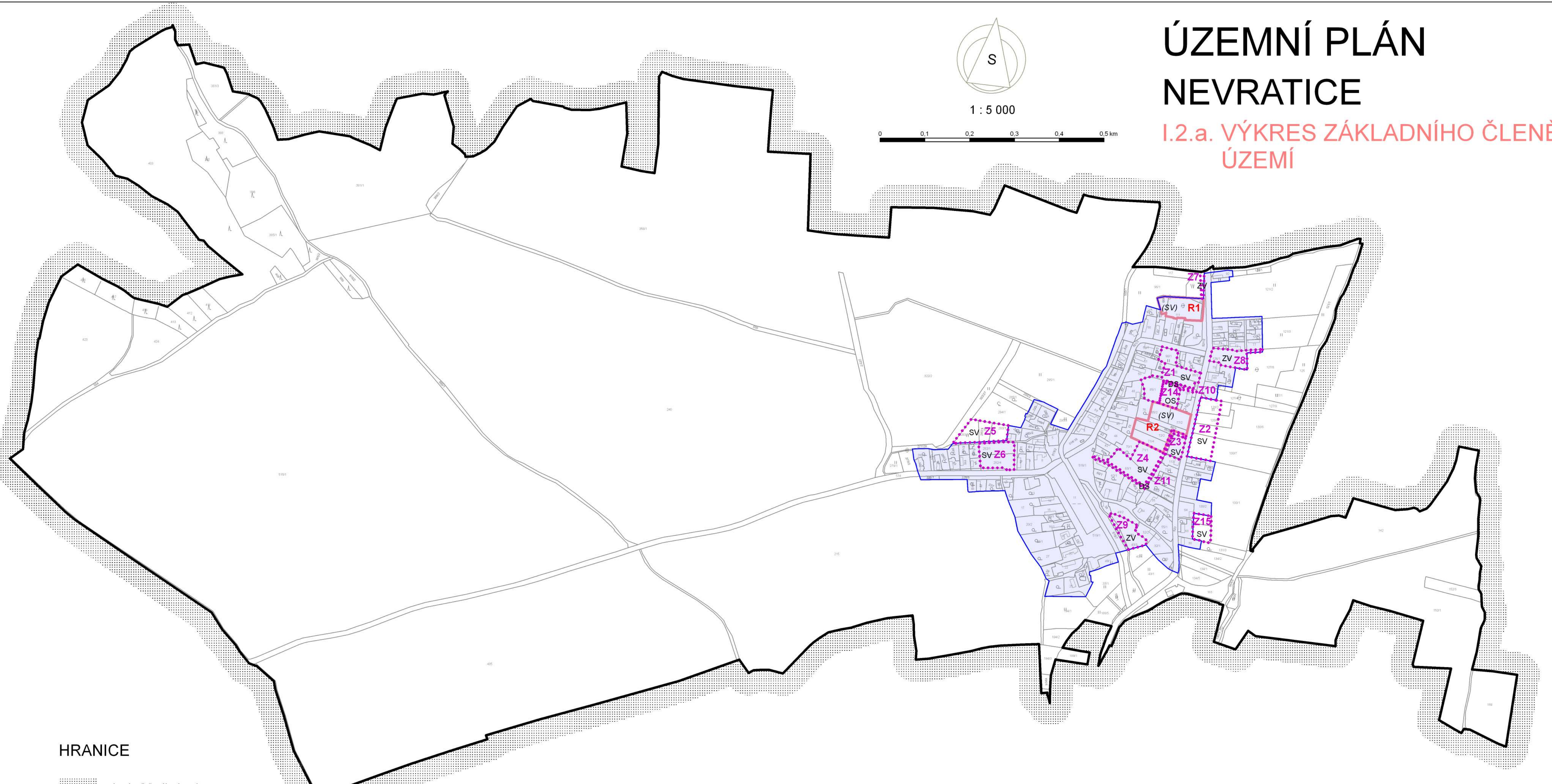


1 : 5 000







ÚZEMNÍ PLÁN NEVRATICE

I.2.a. VÝKRES ZÁKLADNÍHO ČLENĚNÍ ÚZEMÍ



HRANICE

-  hranice řešeného území
-  zastavěné území k 11. 1. 2012
-  zastavitelné plochy
-  plochy územní rezervy

ODPOVĚDNÝ ZÁSTUPCE PROJEKTANTA Ing.arch. Alena Koutová	PROJEKTANT kolektiv zhotovitele	SPOLUPRÁCE	 SURPMO, a.s. 110 00 Praha 1 Opletalova 1626/36	
OBJEDNATEL/POŘIZOVATEL Obec Nevratice/ Městský úřad Hořice	KRAJ Královéhradecký	OBEC Nevratice	Projektové středisko 500 03 Hradec Králové Třída ČSA 219	
Územní plán Nevratice			Zakázkové číslo 03817414	
			ÚČELOVÝ STUPEŇ FORMÁT PROFESE	ÚPD URB
Výkres základního členění území			DATUM MĚŘÍTKO	04/2014 ČÍSLO I.2.a.